

Anfahrts- und Lageplan für die Schnuppertage

- **Treffpunkt: Naturwissenschaftliche Fakultät (NatFak),
Johann Joachim-Becher-Weg 21, Foyer**

Anfahrt mit dem Auto

Wenn Sie von Westen kommen

(d. h. aus Richtung Bonn/Köln) folgen Sie der Autobahn A60 über das "Autobahndreieck Mainz" in Richtung Darmstadt, verlassen die Autobahn bei der Ausfahrt "Mainz-Finthen", folgen dem Schild "Saarstraße/Innenstadt" geradeaus durch den Kreisel "Europaplatz" hindurch bis zur Ausfahrt "Universität".

Wenn Sie von Osten kommen

(d. h. aus Richtung Würzburg/Darmstadt) folgen Sie der Autobahn A60 über das "Autobahndreieck Rüsselsheim" oder von der A63 aus über das "Autobahnkreuz Mainz" auf die A60 nach Bingen, verlassen die Autobahn bei der Ausfahrt "Mainz-Finthen", folgen dem Schild "Saarstraße/Innenstadt" geradeaus durch den Kreisel "Europaplatz" hindurch bis zur Ausfahrt "Universität".

Wenn Sie von Norden kommen

(d. h. aus Richtung Kassel) folgen Sie der Autobahn A66 und wechseln am "Schiersteiner Kreuz" auf die A643 Richtung Mainz, folgen der Autobahn bis zum "Autobahndreieck Mainz", wo Sie auf die A60 Richtung Darmstadt wechseln. Sie verlassen die Autobahn bei der Ausfahrt "Mainz-Finthen", folgen dem Schild "Saarstraße/Innenstadt" geradeaus durch den Kreisel "Europaplatz" hindurch bis zur Ausfahrt "Universität".

Parkmöglichkeiten finden Sie außer auf den im umseitigen Lageplan angegebenen Plätzen auch am alten Fußballstadion, das circa 200 m nördlich vom Fußgängerhaupteingang entfernt ist.

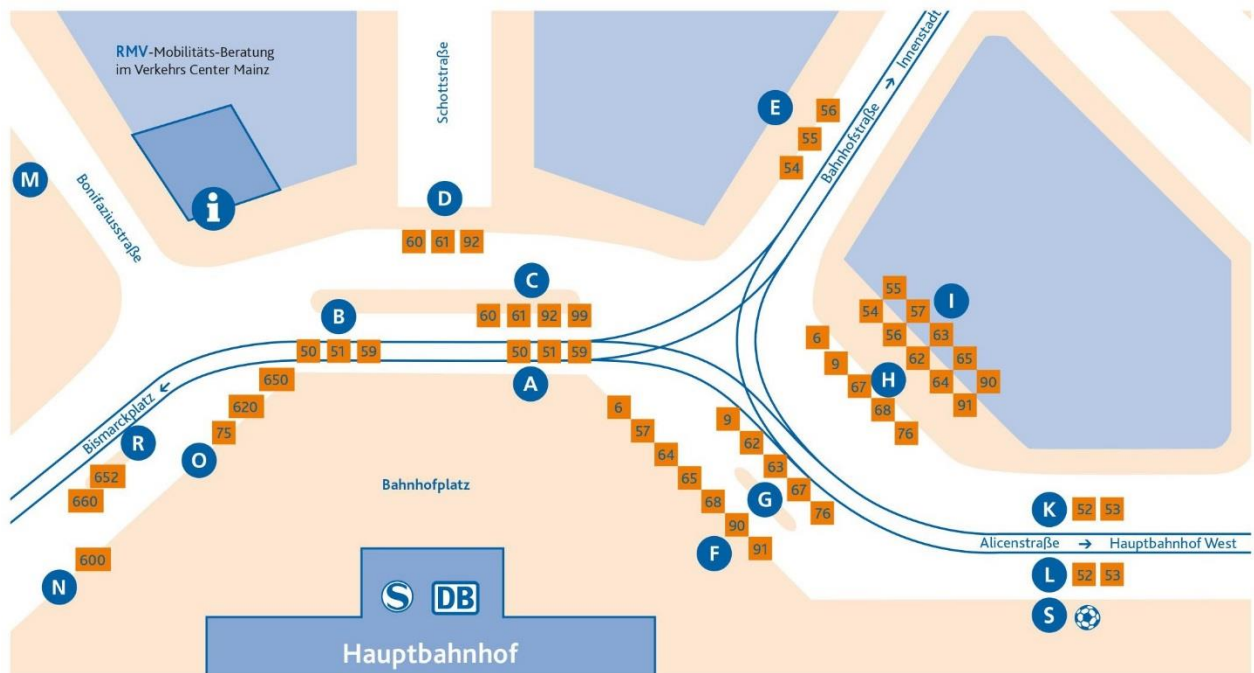


Anfahrts- und Lageplan für die Schnuppertage

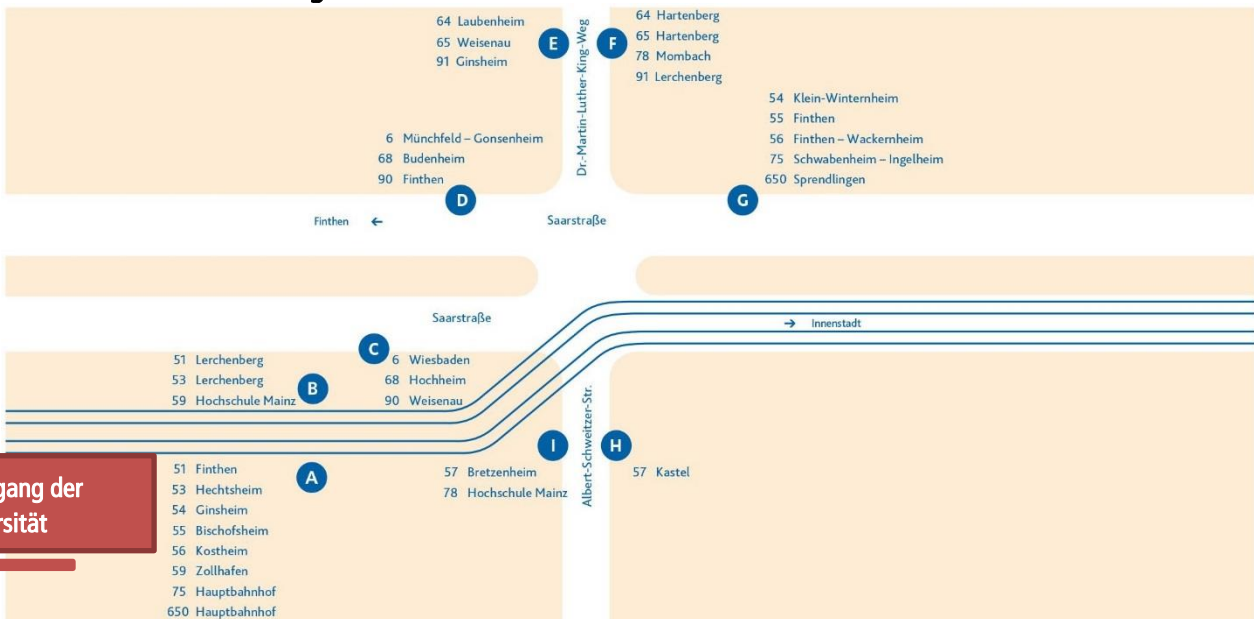
Anreise mit dem ÖPNV

Buslinien zur Universität finden Sie an den Haltebereichen E, F und G. Von den Tramhaltestellen A und L fahren ebenfalls einzelne Bahnen zum Campus.

Die Haltestellenanordnung für den Hauptbahnhof



Die Haltestellenanordnung für die Haltestelle Universität

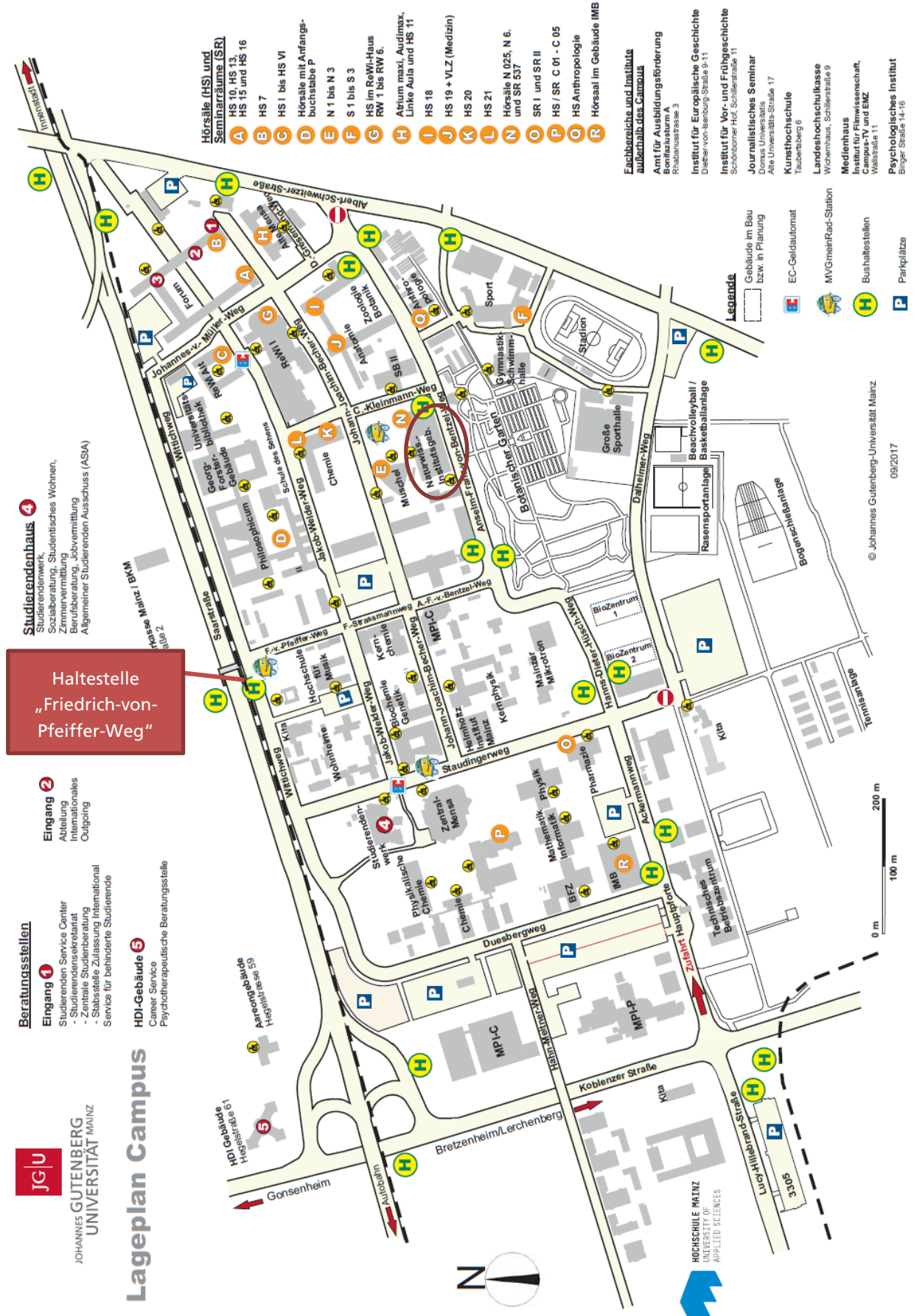


Wegbeschreibung

Wenn Sie mit dem ÖPNV die Universität erreichen, ist es empfehlenswert, an der Haltestelle Friedrich-von-Pfeiffer-Weg auszusteigen. Rechnen Sie bitte für den Weg von der Haltestelle bzw. vom Parkplatz bis zum Veranstaltungsort mit **mindestens 15 Minuten Fußweg** auf dem weitläufigen Campus.

Überqueren Sie den Wittichweg und gehen rechts in den Friedrich von Pfeiffer-Weg. An der zweiten Kreuzung wenden Sie sich nach links in den Johann-Joachim-Becher-Weg. Folgen Sie der Straße, bis zu einem Gebäude mit rundem Metalldach zu ihrer Rechten (Muschel). Gehen Sie links an diesem Gebäude vorbei und Sie laufen auf das graubraune mehrstöckige NatFak zu. Nach dem Betreten gehen Sie links zur Litfaßsäule, an der Sie die studentische Tutorin bzw. der Tutor erwartet.

Anfahrts- und Lageplan für die Schnuppertage



Studierendenhaus 4
 Studierendenwerk,
 Sozialberatung, Studentisches Wohnen,
 Zimmervermittlung,
 Berufsberatung, Jobvermittlung
 Allgemeiner Studierenden Ausschuss (ASA)

Eingang 2
 Abteilung
 Internationales
 Outgoing

Beratungsstellen
Eingang 1
 Studierenden Service Center
 - Studiensekretariat
 - Zentrale Studienberatung
 - Statistische Zentrale
 Service für Behinderte Studierende

HDI-Gebäude 5
 Career Service
 Psychotherapeutische Beratungsstelle

Hörsäle (HS) und Seminarräume (SR)
A HS 10, HS 13, HS 15 und HS 16
B HS 7
C HS I bis HS VI
D Hörsäle mit Anfangsbuchstabe P
E N 1 bis N 3
F S 1 bis S 3
G HS im Rewi-Haus RW 1 bis RW 6
H Atrium maxi, Auditorium, Linke Aula und HS 11
I HS 18
J HS 19 + VLZ (Medizin)
K HS 20
L HS 21
N Hörsäle N 025, N 6, und SR 537
O SR I und SR II
P HS 7 SR C 01 - C 05
Q HS Anthropologie
R Hörsaal im Gebäude IMB

Fachbereiche und Institute außerhalb des Campus
A Amt für Ausbildungsförderung
 Bonifatiusstraße 3
 Rhebanusstrasse 3
I Institut für Europäische Geschichte
 Diether-von-Bernburg-Strasse 9-11
S Institut für Vor- und Frühgeschichte
 Schönborner Hof, Schillerstraße 11
J Journalistisches Seminar
 Alte Universitäts-Strasse 17
K Kunsthochschule
 Taubenberg 6
L Landeshochschule
 Wichemhaus, Schillerstraße 9
M Medienhaus
 natur und kultur gmbh
 C. Kleinmann-Strasse 11
P Psychologisches Institut
 Engler Straße 14-16

Legende
 Gebäude im Bau bzw. in Planung
 EC-Geldautomat
 MVGmeirRad-Station
 Bushaltestellen
 Parkplätze

Hochschule Mainz
 UNIVERSITY OF APPLIED SCIENCES
 09/2017
 © Johannes Gutenberg-Universität Mainz

Scale: 0 m, 100 m, 200 m
North Arrow: N